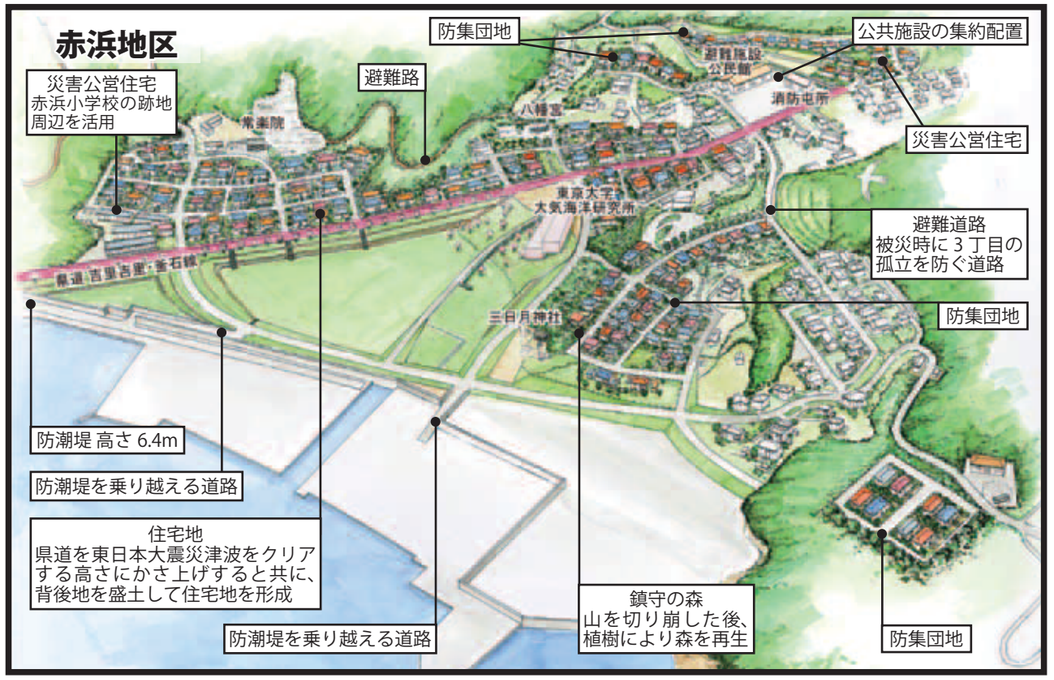
赤浜地区
防集団地
公共施設の集約配置
避難施設
公民館
消防屯所
災害公営住宅
赤浜小学校の跡地
周辺を活用
避難路
常楽院
八幡宮
東京大学
大気海洋研究所
県道 吉里吉里・釜石線
避難道路
被災時に３丁目の
孤立を防ぐ道路
防集団地
三日月神社
防潮堤 高さ 6.4m
防潮堤を乗り越える道路
住宅地
県道を東日本大震災津波をクリア
する高さにかさ上げすると共に、
背後地を盛土して住宅地を形成
防潮堤を乗り越える道路
鎮守の森
山を切り崩した後、
植樹により森を再生
防集団地

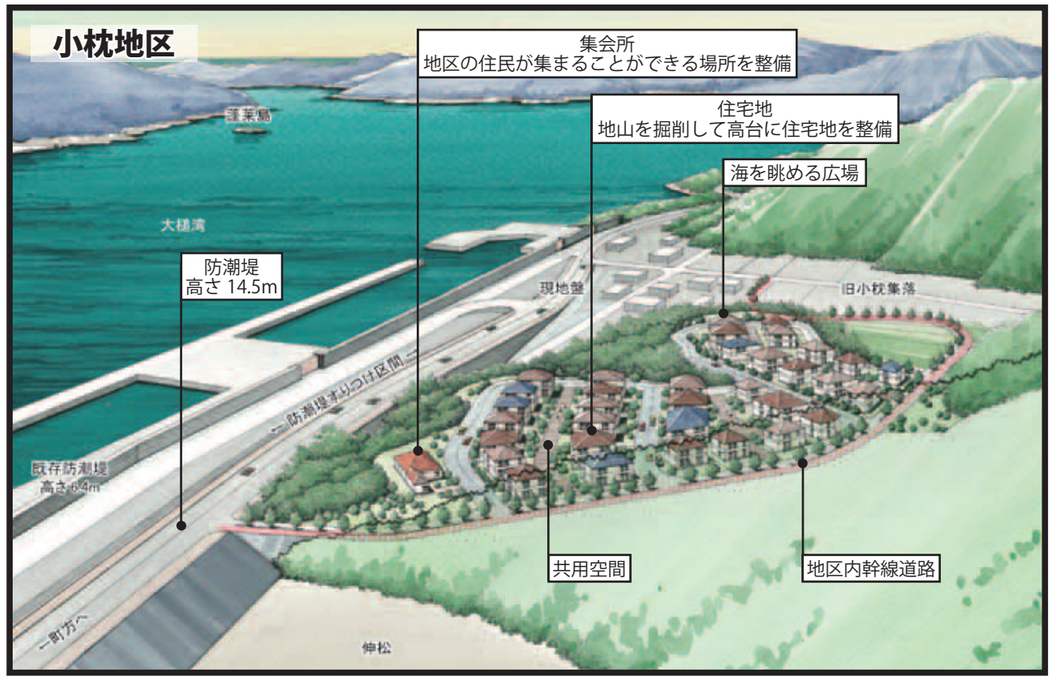
小枕地区
集会所
地区の住民が集まることができる場所を整備
蓬莱島
住宅地
地山を掘削して高台に住宅地を整備
海を眺める広場
大槌湾
防潮堤
高さ 14.5m
現地盤
旧小枕集落
防潮堤すりつけ区間
既存防潮堤
高さ 6.4m
共用空間
地区内幹線道路
一町方へ
伸松

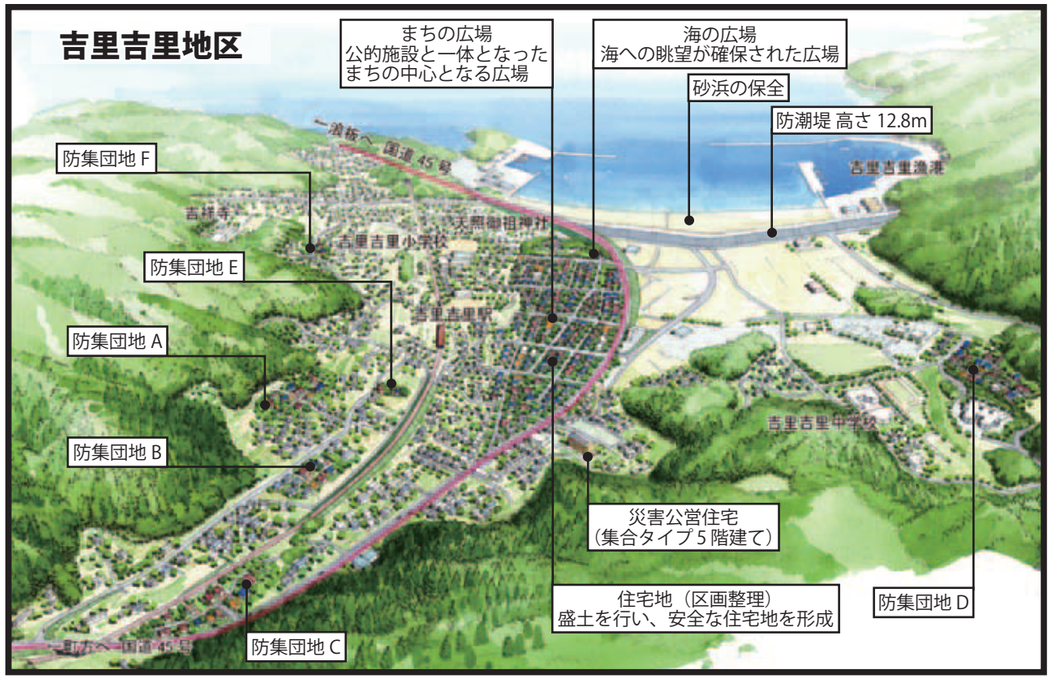
吉里吉里地区
まちの広場
公的施設と一体となった
まちの中心となる広場
海の広場
海への眺望が確保された広場
砂浜の保全
防潮堤 高さ 12.8m
一浜板へ 国道45号
吉里吉里漁港
防集団地 F
吉祥寺
天照御祖神社
吉里吉里小学校
防集団地 E
吉里吉里駅
防集団地 A
吉里吉里中学校
防集団地 B
災害公営住宅
（集合タイプ５階建て）
住宅地（区画整理）
盛土を行い、安全な住宅地を形成
防集団地 D
防集団地 C
一町方へ 国道45号

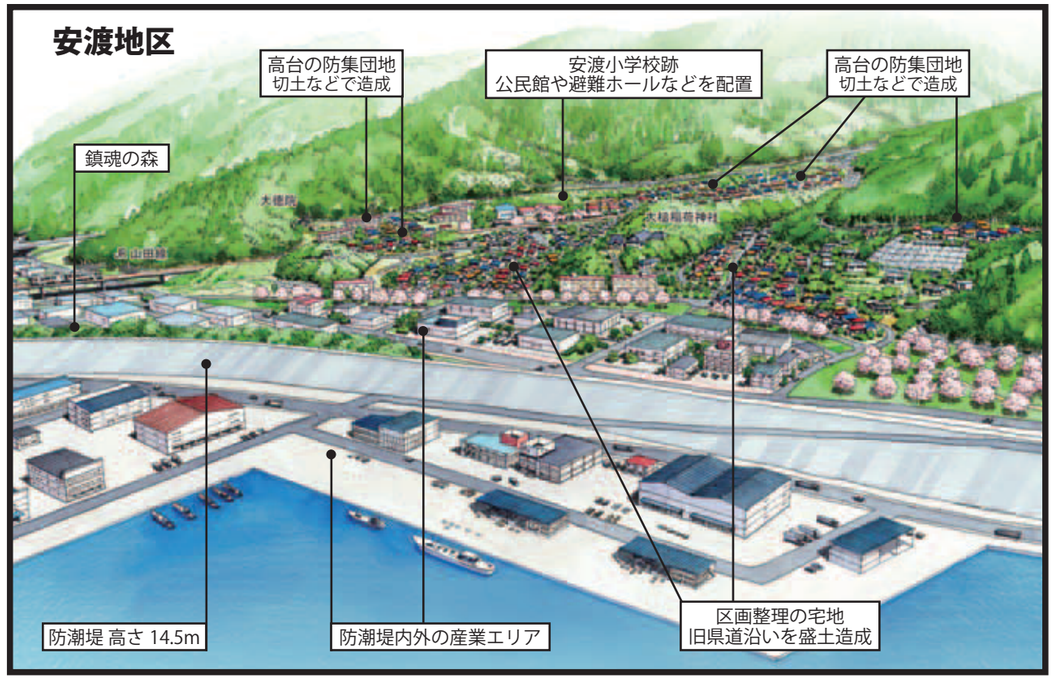
安渡地区
高台の防集団地
切土などで造成
安渡小学校跡
公民館や避難ホールなどを配置
高台の防集団地
切土などで造成
鎮魂の森
大徳院
大槌稲荷神社
長山田線
防潮堤 高さ 14.5m
防潮堤内外の産業エリア
区画整理の宅地
旧県道沿いを盛土造成